


**PENYELENGGARAAN EVENT “SOBAT SMANBAY”
DALAM RANGKA SOSIALISASI PETA JALUR
EVAKUASI SEBAGAI BENTUK MITIGASI BENCANA
DI SMAN 1 BAYAH**



UMN

UNIVERSITAS
MULTIMEDIA
NUSANTARA

TUGAS AKHIR


FENSY WINLY PUTRI

0000043045

**PROGRAM STUDI ILMU KOMUNIKASI
FAKULTAS ILMU KOMUNIKASI
UNIVERSITAS MULTIMEDIA NUSANTARA
TANGERANG**

2023

**PENYELENGGARAAN EVENT “SOBAT SMANBAY”
DALAM RANGKA SOSIALISASI PETA JALUR
EVAKUASI SEBAGAI BENTUK MITIGASI BENCANA
DI SMAN 1 BAYAH**



UMN

UNIVERSITAS
MULTIMEDIA
NUSANTARA

TUGAS AKHIR

Diajukan sebagai Salah Satu Syarat untuk Memperoleh
Gelar Sarjana Ilmu Komunikasi (S.I Kom)

FENSY WINLY PUTRI

00000043045

**PROGRAM STUDI ILMU KOMUNIKASI
FAKULTAS ILMU KOMUNIKASI
UNIVERSITAS MULTIMEDIA NUSANTARA
TANGERANG**

2023

HALAMAN PERNYATAAN TIDAK PLAGIAT

Dengan ini saya,

Nama : Fensy Winly Putri

Nomor Induk Mahasiswa : 00000043045

Program studi : Ilmu Komunikasi

Tugas Akhir dengan judul:

PENYELENGGARAAN EVENT “SOBAT SMANBAY” DALAM RANGKA SOSIALISASI PETA JALUR EVAKUASI SEBAGAI BENTUK MITIGASI BENCANA DI SMAN 1 BAYAH

merupakan hasil karya saya sendiri bukan plagiat dari karya ilmiah yang ditulis oleh orang lain, dan semua sumber, baik yang dikutip maupun dirujuk, telah saya nyatakan dengan benar serta dicantumkan di Daftar Pustaka.

Jika di kemudian hari terbukti ditemukan kecurangan/penyimpangan, baik dalam pelaksanaan skripsi maupun dalam penulisan laporan skripsi, saya bersedia menerima konsekuensi dinyatakan TIDAK LULUS untuk Tugas Akhir yang telah saya tempuh.

Tangerang, 4 Desember 2023



(Fensy Winly Putri)

HALAMAN PENGESAHAN

Tugas Akhir dengan judul

PENYELENGGARAAN EVENT “SOBAT SMANBAY” DALAM RANGKA SOSIALISASI PETA JALUR EVAKUASI SEBAGAI BENTUK MITIGASI BENCANA DI SMAN 1 BAYAH

Oleh

Nama : Fensy Winly Putri

NIM : 00000043045

Program Studi : Ilmu Komunikasi

Fakultas : Ilmu Komunikasi

Telah diujikan pada hari Selasa, 19 Desember 2023

Pukul 08.30 s.d 10.00 dan dinyatakan

LULUS


Dengan susunan penguji sebagai berikut.

Ketua Sidang



Cendera Rizky Anugrah Bangun, M.Si.
NIDN 0304078404

Penguji




Dian Nuranindya, S.E., M.Si.
NIDN 0314128502

Pembimbing



Tarrance Karmelia Kontessa, S.Sos., M.Si.
NIDN 0302077104

Ketua Program Studi Ilmu Komunikasi



Cendera Rizky Anugrah Bangun, M.Si.
NIDN 0304078404

HALAMAN PERSETUJUAN PUBLIKASI KARYA ILMIAH UNTUK KEPENTINGAN AKADEMIS

Sebagai civitas academica Universitas Multimedia Nusantara, saya yang bertanda tangan di bawah ini:

Nama : Fensy Winly Putri

NIM : 00000043045

Program Studi : Ilmu Komunikasi

Fakultas : Ilmu Komunikasi

Jenis Karya : Tugas Akhir

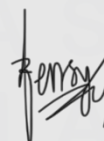
Demi pengembangan ilmu pengetahuan, menyetujui untuk memberikan kepada Universitas Multimedia Nusantara Hak Bebas Royalti Non-eksklusif (*Non-exclusive Royalty-Free Right*) atas karya ilmiah saya yang berjudul.

PENYELENGGARAAN EVENT “SOBAT SMANBAY” DALAM RANGKA SOSIALISASI PETA JALUR EVAKUASI SEBAGAI BENTUK MITIGASI BENCANA DI SMAN 1 BAYAH

Beserta perangkat yang ada (jika diperlukan). Dengan Hak Bebas Royalti Non eksklusif ini, Universitas Multimedia Nusantara berhak menyimpan, mengalihmediakan/mengalihformatkan, mengelola dalam bentuk pangkalan data (*database*), merawat, dan memublikasikan tugas akhir saya selama tetap mencantumkan nama saya sebagai penulis/pencipta dan sebagai pemilik Hak Cipta. Demikian pernyataan ini saya buat dengan sebenarnya.

Tangerang, 4 Desember 2023

Yang menyatakan,



(Fensy Winly Putri)

KATA PENGANTAR

Puji Syukur atas berkat dan rahmat kepada Tuhan Yang Maha Esa, atas selesainya internesan tugas akhir ini dengan judul:

“PENYELENGGARAAN EVENT “SOBAT SMANBAY” DALAM RANGKA SOSIALISASI PETA JALUR EVAKUASI SEBAGAI BENTUK MITIGASI BENCANA DI SMAN 1 BAYAH ”

dilakukan untuk memenuhi salah satu syarat untuk mencapai gelar Sarjana Ilmu Komunikasi Program Studi Ilmu Komunikasi pada Fakultas Ilmu Komunikasi Universitas Multimedia Nusantara. Saya menyadari bahwa, tanpa bantuan dan bimbingan dari berbagai pihak, dari masa perkuliahan sampai pada penyusunan Tugas Akhir ini, sangatlah sulit bagi saya untuk menyelesaikan Tugas Akhir ini.

Oleh karena itu, saya mengucapkan terima kasih kepada:

Mengucapkan terima kasih

1. Bapak Dr. Ninok Leksono, M.A. selaku Rektor Universitas Multimedia Nusantara.
2. Bapak Ir. Andrey Andoko, M.Sc. selaku Dekan Fakultas Ilmu Komunikasi Universitas Multimedia Nusantara.
3. Ibu Cendera Rizky Anugrah Bangun, M.Si. selaku Ketua Program Studi Ilmu Komunikasi, Fakultas Ilmu Komunikasi, Universitas Multimedia Nusantara
4. Ibu Tarrence Karmelia Kontessa, S.Sos., M.Si. sebagai Pembimbing pertama yang telah memberikan bimbingan, arahan, dan motivasi atas terselesainya tugas akhir ini.
5. Ibu Maria Advenita Gita Elmada, S.I. Kom., M.Si. sebagai Koordinator MBKM Humanity Project yang telah memberikan bimbingan, arahan, dan motivasi atas terselesainya tugas akhir ini.

6. Keluarga besar Gugus Mitigasi Lebak Selatan atas seluruh bimbingannya, evaluasinya, saran, masukan, motivasi, dukungannya dalam proses Tugas Akhir ini.
7. Bapak Aan Anugrah, sebagai Ketua Yayasan Jaga Balai yang telah meluangkan waktunya untuk membantu pembuatan peta dan menjadi narasumber dalam kegiatan Peka.
8. Keluarga saya yang telah memberikan bantuan dukungan material dan moral, sehingga penulis dapat menyelesaikan tugas akhir ini.
9. SMAN 1 Bayah yang telah memberikan izin serta menyediakan waktu dan tempat bagi penulis untuk mengadakan kegiatan di sekolahnya.

Semoga Tugas Akhir ini dapat menjadi pembelajaran, motivasi, dan sumber informasi kedepannya bagi para pembaca khususnya mahasiswa Universitas Multimedia Nusantara.

Tangerang, 4 Desember 2023



(Fensy Winly Putri)

**PENYELENGGARAAN EVENT “SOBAT SMANBAY”
DALAM RANGKA SOSIALISASI PETA JALUR
EVAKUASI SEBAGAI BENTUK MITIGASI BENCANA
DI SMAN 1 BAYAH**

Fensy Winly Putri

ABSTRAK

Indonesia merupakan negara yang terletak di lokasi yang rawan bencana. Salah satu bencana yang rawan terjadi di Indonesia adalah gempa bumi tsunami. Lebak Selatan adalah salah satu daerah yang rawan terkena bencana tsunami, sehingga, dipilih lah salah satu sekolah yang berlokasi di Lebak Selatan yaitu, SMAN 1 Bayah sebagai lokasi untuk penyelenggaraan *event*. Tujuan dari dilakukannya penelitian ini adalah untuk meningkatkan literasi mitigasi bencana gempa bumi tsunami pada murid di SMAN 1 Bayah melalui media papan peta jalur evakuasi. Penelitian ini menggunakan teori dan *framework event management* menurut Goldblatt. Hasilnya, setelah melakukan *pre-event* dan *event* dengan materi yang dibawakan oleh ketua yayasan Jaga Balai Aan Anugrah, terlihat melalui perbandingan jawaban siswa-siswi dalam *pre-test* dan *post-test* bahwa setelah materi disampaikan murid menjadi lebih memahami apa aja kerentanan yang terdapat di sekolah mereka, pengertian warna dalam peta, hingga menyadari bahwa papan peta merupakan media yang penting untuk dijadikan alat pembelajaran. Sehingga dapat disimpulkan bahwa, penelitian ini berhasil mencapai tujuan yang diinginkan dimana melalui *event* yang dilakukan, literasi peta jalur evakuasi siswa-siswi SMAN 1 Bayah telah meningkat.

Kata kunci: Event, Bencana, Peta, Literasi

"ORGANIZATION OF THE "SOBAT SMANBAY" EVENT FOR THE PURPOSE OF DISSEMINATING EVACUATION ROUTE MAPS AS A FORM OF DISASTER MITIGATION AT SMAN 1 BAYAH"

Fensy Winly Putri

ABSTRACT

Indonesia is a country located in a disaster-prone region. One of the disasters that is prone to occur in Indonesia is earthquake-triggered tsunamis. Lebak Selatan is one of the areas vulnerable to tsunami disasters. Thus, one of the schools located in Lebak Selatan, namely SMAN 1 Bayah, was chosen as the venue for the event. The purpose of this research is to enhance the literacy of earthquake-triggered tsunami disaster mitigation among students at SMAN 1 Bayah through the use of a board map of evacuation routes. This research applies the theory and framework of event management according to Goldblatt. The results, after conducting pre-event and event activities with material presented by the chair of the Jaga Balai Aan Anugrah foundation, can be observed through a comparison of students' responses in the pre-test and post-test. It shows that after the material is delivered, students have a better understanding of vulnerabilities present in their school, the significance of colors on the map, and the realization that the board map is an important learning tool. Therefore, it can be concluded that this research successfully achieved its intended goal, whereby through the conducted event, the literacy of evacuation route maps among the students of SMAN 1 Bayah has improved.

Keywords: *Event, Map, Literacy, Earthquake*

DAFTAR ISI

| | |
|--|------|
| HALAMAN PERNYATAAN TIDAK PLAGIAT | ii |
| HALAMAN PENGESAHAN | iii |
| HALAMAN PERSETUJUAN PUBLIKASI KARYA ILMIAH UNTUK KEPENTINGAN AKADEMIS | iv |
| KATA PENGANTAR | v |
| ABSTRAK | vii |
| ABSTRACT | viii |
| DAFTAR ISI | ix |
| DAFTAR TABEL | xi |
| DAFTAR GAMBAR | xii |
| DAFTAR LAMPIRAN | xiii |
| BAB I PENDAHULUAN | 1 |
| 1.1 Latar Belakang Penelitian | 1 |
| 1.3 Kegunaan Karya | 7 |
| BAB II KERANGKA KONSEP | 8 |
| 2.1 Karya Terdahulu | 8 |
| 2.2 Teori atau Konsep yang Digunakan | 11 |
| BAB III METODOLOGI PENELITIAN | 27 |
| 3.1 Tahapan Pembuatan | 27 |
| 3.2 Anggaran | 35 |
| 3.3 Target Luaran/Publikasi | 36 |
| 3.4 Timeline Pekerjaan | 37 |
| BAB IV HASIL PENELITIAN DAN PEMBAHASAN | 39 |
| 4.1 Pelaksanaan | 39 |
| 4.2 Evaluasi | 55 |
| 4.3 Pre-test | 56 |
| 4.4 Post-test | 60 |
| 4.5 Anggaran | 63 |
| BAB V SIMPULAN SARAN | 65 |

| | | |
|-----------------------------|---------------------------------------|----|
| 5.1 | Simpulan | 65 |
| 5.2 | Saran | 66 |
| 5.2.1 | Saran untuk SMAN 1 Bayah | 66 |
| 5.2.2 | Saran untuk Universitas | 68 |
| 5.2.3 | Saran untuk Mahasiswa | 68 |
| DAFTAR PUSTAKA | | 69 |
| LAMPIRAN | | 72 |



DAFTAR TABEL

| | |
|--|----|
| Tabel 3 1 SWOT Analysis | 30 |
| Tabel 3 2 Rincian Pemasukan Dana Event | 35 |
| Tabel 3 3 Rincian Pengeluaran Dana | 35 |
| Tabel 3 4 Timeline Pekerjaan | 37 |
| Tabel 4 5 Rincian Pemasukan Dana Event | 63 |
| Tabel 4 6 Rincian Pengeluaran Dana Sponsor | 63 |
| Tabel 4 7 Rincian Pengeluaran Dana Mandiri | 64 |
| | |
| Tabel 4.1.2 1 Rancangan Isi Konten pada Instagram Sobat Smanbay..... | 45 |

DAFTAR GAMBAR

| | |
|---|----|
| Gambar 1.1 1 Indonesia Ring of Fire..... | 2 |
| Gambar 1.1 2 Peta SMAN 1 Bayah | 4 |
| Gambar 1.1 3 Contoh Peta Jalur Evakuasi Tsunami..... | 6 |
| | |
| Gambar 3.1 1 Lima Tahapan Pembuatan Event..... | 27 |
| | |
| Gambar 4.1 1 Pertemuan Pertama dengan Pihak Sekolah | 40 |
| Gambar 4.1 2 Dokumentasi Pre-event | 41 |
| Gambar 4.1 3 Dokumentasi Susur Jalur..... | 42 |
| Gambar 4.1 4 Hasil Output Lomba | 43 |
| Gambar 4.1 5 Syarat dan Ketentuan Lomba | 43 |
| Gambar 4.1 6 Logo Kegiatan | 44 |
| Gambar 4.1 7 Feeds Instagram..... | 47 |
| Gambar 4.1 8 Merchandise | 47 |
| Gambar 4.1 9 Banner | 48 |
| Gambar 4.1 10 Layout Peta..... | 49 |
| Gambar 4.1 11 Tanda Tangan Kerja Sama | 51 |
| Gambar 4.1 12 Briefing Panitia | 52 |
| | |
| Gambar 4.3 1 Hasil Pre-test | 58 |
| Gambar 4.3 2 Hasil Post-Test | 62 |

DAFTAR LAMPIRAN

| | |
|--|----|
| Lampiran 1 Media Publikasi | 76 |
| Lampiran 2 Proposal sekolah | 77 |
| Lampiran 3 Proposal sponsor | 77 |
| Lampiran 4 surat kerjasama | 78 |
| Lampiran 5 surat rekomendasi | 78 |
| Lampiran 6 Rundown Pre-event | 79 |
| Lampiran 7 Rundown Post test | 79 |
| Lampiran 8 Dokumentasi-dokumentasi persiapan event | 80 |
| Lampiran 9 Turnitin | 81 |
| Lampiran 10 Form Bimbingan | 82 |
| Lampiran 11 Surat Perizinan Penggunaan Logo GMLS | 83 |